




Comune di Gragnano Trebbiese  
Provincia di Piacenza

Polo P.I.A.E. n° 10 "I Sassoni" - Comparti G e S  
assoggettato a VIA ai sensi dell'Art.4 L.R. 4/2018  
(App. G.C. n°145 del 21/12/2022)

# CAVA PIZZASEGOLA 2 Progetto Esecutivo




**Progetto:**  
studio **Lusignani**  
via Arato 18-20, 29122 Piacenza  
tel. e fax 0523.454120  
e-mail: glusign@tin.it

**Committente:**  
**Boccenti Giovanni&Figli Srl**  
Via Agazzano 60  
29010 San Nicolò, Rottafreno (PC)

**Tavola 5**  
Stralcio Variante P.A.E. 2021 - Tav.P01"Polo estrattivo n.10 I Sassoni"

Febbraio 2025

scala 1:5.000



I diritti di proprietà, diffusione e riproduzione sono riservati in conformità alle leggi vigenti.

**LEGENDA:**

- Polo PIAE n°10 "I Sassoni"
- Comparti estrattivi
- Sub-Comparti
- Comparti estrattivi pianificati/riconfermati dalla Variante PAE 2011, escavati e recuperati
- Cave in attività

**PREVISIONI RICONFERMATE DALLA PRESENTE VARIANTE PAE 2021:**

**Previsioni pre-PIAE 2011:**

- Aree assoggettate a Procedura di VIA conclusa con esito positivo entro il 21/12/2017, non attivate alla data di redazione del presente strumento urbanistico
- Q1** Sub-Comparto estrattivo "Q1" (cava "Crocetta 3" attiva, Aut. prot.6873/2008, volumetria estraibile esaurita) la presente Variante PAE 2021 prevede la modifica della Destinazione Finale: da Bacini ad uso plurimo ad Agricola

**Previsioni PIAE 2011 attivate:**

- Q2** Sub-Comparto estrattivo "Q2" (cava "Crocetta 4" attiva, Aut. prot.5633/2020, volumetria estraibile 196.405 m³) la presente Variante PAE 2021 prevede la modifica della Destinazione Finale: da Bacini ad uso plurimo ad Agricola

**Previsioni PIAE 2011 non attivate:**

- Comparti estrattivi i volumi pianificati sono da considerarsi dimezzati nel caso in cui la Procedura di VIA/Screening non si concluda entro il 21/12/2022

**PREVISIONI VARIANTE PAE 2021:**

- R** Comparto estrattivo "R" (volumetria estraibile 220.000 m³)
- Q3** Sub-Comparto estrattivo "Q3" (volumetria estraibile 83.500 m³)
- Q4** Sub-Comparto estrattivo "Q4" di futuro intervento

**SISTEMAZIONE FINALE:**

- Aree agricole con inserimento di elementi lineari (siepi e filari)
- Limite esterno Fascia tampone

**Parco Regionale Fluviale del F. Trebbia :**

- Zona B
- Zona C
- Area Contigua

**Ulteriori elementi :**

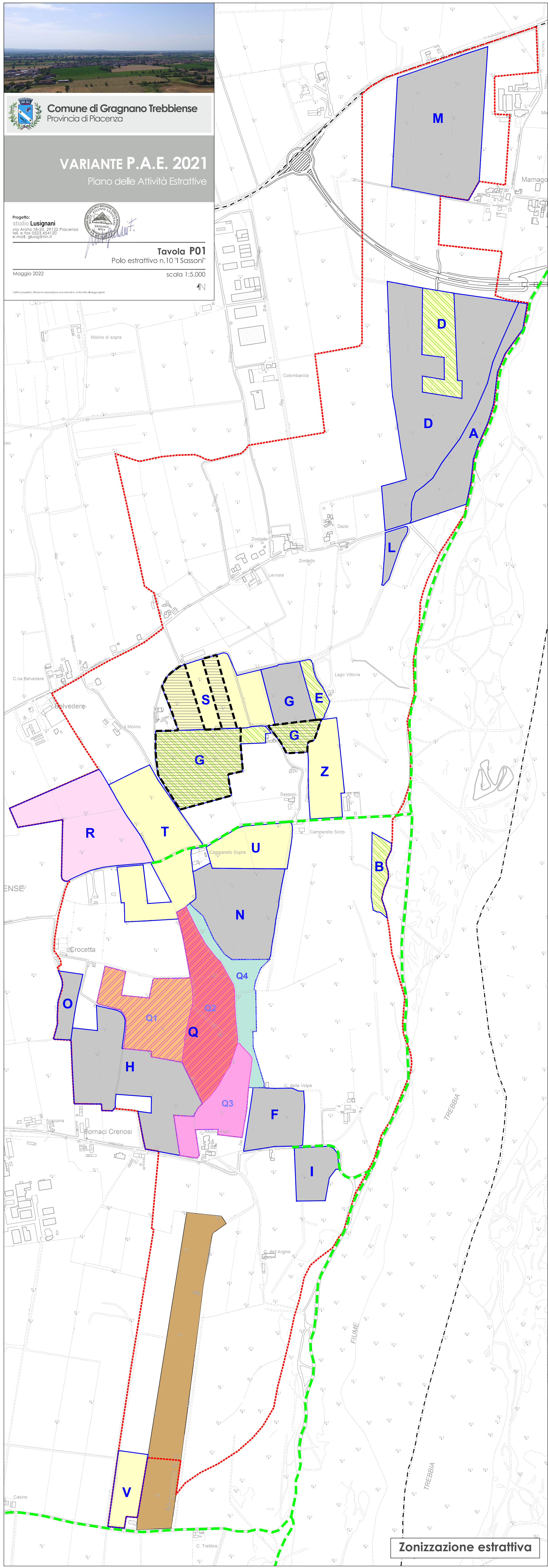
- Viabilità indicativa per l'allontanamento dei materiali estratti
- Aviosuperficie
- Confine Comunale

Base Cartografica CTR DBTR 2013

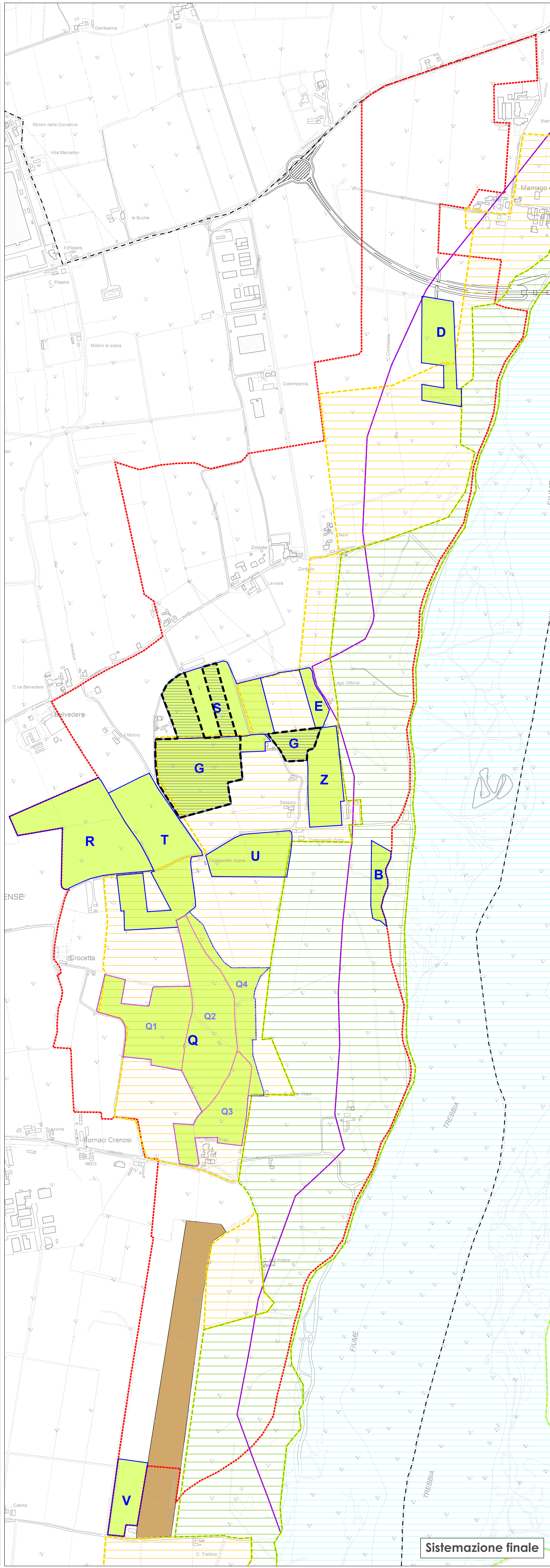
PREVISIONI RICONFERMATE DALLA PRESENTE VARIANTE PAE 2021:				
COMPARTO ESTRATTIVO	SUB COMPARTO	SUPERFICIE	VOLUMETRIA RICONFERMATA DALLA VARIANTE PAE 2021	DESTINAZIONE FINALE
B		11.000 m²	25.000 m³	Agricola
D		175.000 m²	51.459 m³	Agricola
E		8.000 m²	20.805 m³	Agricola
G		94.000 m²	161.781 m³	Agricola
Q	Q1	52.820 m²	-	Agricola
	Q2	62.500 m²	196.405 m³	Agricola
S		65.000 m²	75.000 m³	Agricola
T		77.000 m²	170.000 m³	Agricola
U		31.000 m²	135.000 m³	Agricola
V		20.000 m²	50.000 m³	Agricola
Z		29.000 m²	60.000 m³	Agricola

PREVISIONI DI CUI DALLA PRESENTE VARIANTE PAE 2021:				
COMPARTO ESTRATTIVO	COMPARTO ESTRATTIVO	SUPERFICIE	VOLUMETRIA RICONFERMATA DALLA VARIANTE PAE 2021	DESTINAZIONE FINALE
Q	Q3	36.560 m²	83.595 m³	Agricola
	Q4	29.700 m²	Futuro intervento	Agricola
R		74.140 m²	220.000 m³	Agricola



Zonizzazione estrattiva



Sistemazione finale